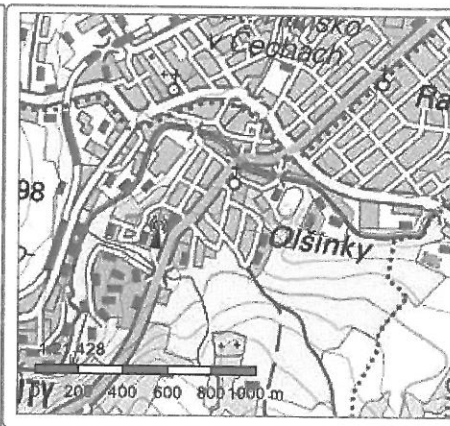


VÝPIS VLASTNÍKŮ POZEMKŮ

Informace o pozemku

Parcelní číslo:	3007/30
Obec:	Hlinsko [571393]
Katastrální území:	Hlinsko v Čechách [639303]
Číslo LV:	3260
Výměra [m ²]:	44852
Typ parcely:	Parcela katastru nemovitostí
Mapový list:	DKM
Určení výměry:	Graficky nebo v digitalizované mapě
Způsob využití:	koryto vodního toku přirozené nebo upravené
Druh pozemku:	vodní plocha



Vlastníci, jiní oprávnění

Vlastnické právo	Podíl
Česká republika,	
Právo hospodařit s majetkem státu	Podíl
Povodí Labe, státní podnik, Víta Nejedlého 951/8, Slezské Předměstí, 50003 Hradec Králové	

Způsob ochrany nemovitosti

Název
chráněná krajinná oblast - II.-IV.zóna

Seznam BPEJ

Parcela nemá evidované BPEJ.

Omezení vlastnického práva

Typ
Věcné břemeno (podle listiny)

Jiné zápisy

Typ
Změna číslování parcel

Řízení, v rámci kterých byl k nemovitosti zapsán cenový údaj

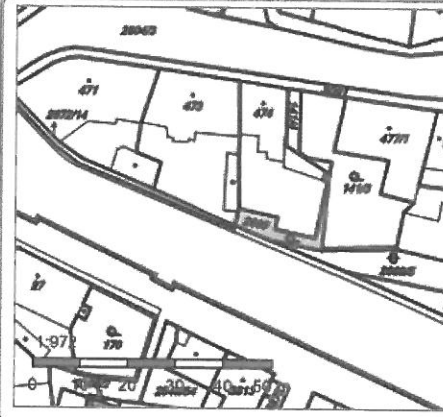
Nemovitost je v územním obvodu, kde státní správu katastru nemovitostí ČR vykonává [Katastrální úřad pro Pardubický kraj, Katastrální pracoviště Chrudim](#)

Zobrazené údaje mají informativní charakter. Platnost k 12.05.2020 11:00:01.

© 2004 - 2020 [Český úřad zeměměřický a katastrální](#). Pod sídlištěm 1800/9, Kobylisy, 18211 Praha 8
Podání určená katastrálním úřadům a pracovištím zasílejte přímo na [jejich e-mail adresu](#).

Verze aplikace: 5.6.2 build 0

Informace o pozemku

Parcelní číslo:	2699	
Obec:	Hlinsko [571393]	
Katastrální území:	Hlinsko v Čechách [639303]	
Číslo LV:	5151	
Výměra [m ²]:	72	
Typ parcely:	Parcela katastru nemovitostí	
Mapový list:	DKM	
Určení výměry:	Ze souřadnic v S-JTSK	
Druh pozemku:	zahrada	

Vlastníci, jiní oprávnění

Vlastnické právo	Podíl
Šrámková Zdeňka Ing., Rataje 1546, 53901 Hlinsko	

Způsob ochrany nemovitosti

Název
chráněná krajinná oblast - II.-IV.zóna
zemědělský půdní fond

Seznam BPEJ

BPEJ	Výměra
87001	72

Omezení vlastnického práva

Nejsou evidována žádná omezení.

Jiné zápisy

Nejsou evidovány žádné jiné zápisy.

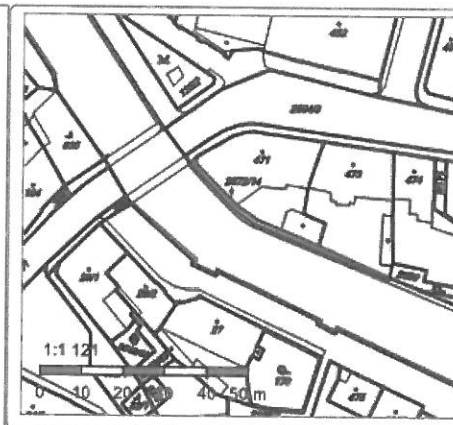
Řízení, v rámci kterých byl k nemovitosti zapsán cenový údaj

Nemovitost je v územním obvodu, kde státní správu katastru nemovitostí ČR vykonává [Katastrální úřad pro Pardubický kraj, Katastrální pracoviště Chrudim](#).

Zobrazené údaje mají informativní charakter. Platnost k 12.05.2020 11:00:01.

Informace o pozemku

Parcelní číslo:	<u>2672/14</u>
Obec:	<u>Hlinsko [571393]</u>
Katastrální území:	<u>Hlinsko v Čechách [639303]</u>
Číslo LV:	<u>10001</u>
Výměra [m ²]:	60
Typ parcely:	Parcela katastru nemovitostí
Mapový list:	DKM
Určení výměry:	Ze souřadnic v S-JTSK
Způsob využití:	ostatní komunikace
Druh pozemku:	ostatní plocha



Vlastníci, jiní oprávnění

Vlastnické právo	Podíl
Město Hlinsko, Poděbradovo náměstí 1, 53901 Hlinsko	

Způsob ochrany nemovitosti

Název
rozsáhlé chráněné území

Seznam BPEJ

Parcela nemá evidované BPEJ.

Omezení vlastnického práva

Nejsou evidována žádná omezení.

Jiné zápisy

Nejsou evidovány žádné jiné zápisy.

Řízení, v rámci kterých byl k nemovitosti zapsán cenový údaj

Nemovitost je v územním obvodu, kde státní správu katastru nemovitostí ČR vykonává Katastrální úřad pro Pardubický kraj, Katastrální pracoviště Chrudim.

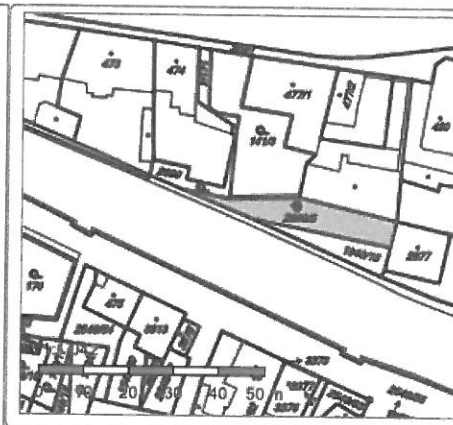
Zobrazené údaje mají informativní charakter. Platnost k 12.05.2020 11:00:01.

© 2004 - 2020 Český úřad zeměměřický a katastrální, Pod sídlištěm 1800/9, Kobylisy, 18211 Praha 8
Podání určená katastrálním úřadům a pracovištím zasílejte přímo na jejich e-mail adresu.

Verze aplikace: 5.6.2 build 0

Informace o pozemku

Parcelní číslo:	<u>2669/5</u>
Obec:	<u>Hlinsko [571393]</u>
Katastrální území:	<u>Hlinsko v Čechách [639303]</u>
Číslo LV:	<u>5151</u>
Výměra [m ²]:	221
Typ parcely:	Parcela katastru nemovitostí
Mapový list:	DKM
Určení výměry:	Ze souřadnic v S-JTSK
Způsob využití:	nepločná půda
Druh pozemku:	ostatní plocha



Vlastníci, jiní oprávnění

Vlastnické právo	Podíl
Šrámková Zdeňka Ing., Rataje 1546, 53901 Hlinsko	

Způsob ochrany nemovitosti

Název
chráněná krajinná oblast - II.-IV.zóna

Seznam BPEJ

Parcela nemá evidované BPEJ.

Omezení vlastnického práva

Nejsou evidována žádná omezení.

Jiné zápisy

Nejsou evidovány žádné jiné zápisy.

Řízení, v rámci kterých byl k nemovitosti zapsán cenový údaj

Nemovitost je v územním obvodu, kde státní správu katastru nemovitostí ČR vykonává Katastrální úřad pro Pardubický kraj, Katastrální pracoviště Chrudim

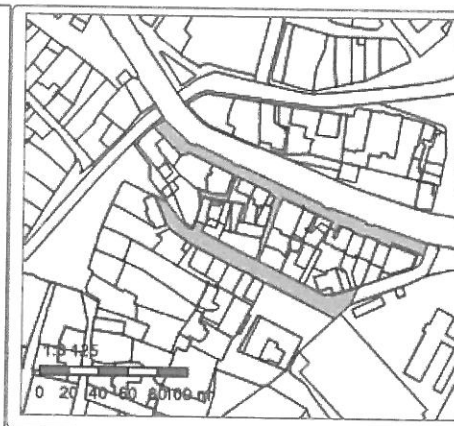
Zobrazené údaje mají informativní charakter. Platnost k 12.05.2020 11:00:01.

© 2004 - 2020 Český úřad zeměměřický a katastrální, Pod sídlištěm 1800/9, Kobyličky, 18211 Praha 8
Podání určená katastrálním úřadům a pracovištím zasílejte přímo na jejich e-mail adresu.

Verze aplikace: 5.6.2 build 0

Informace o pozemku

Parcelní číslo:	<u>2549/45</u>
Obec:	<u>Hlinsko [5713931]</u>
Katastrální území:	<u>Hlinsko v Čechách [639303]</u>
Číslo LV:	<u>10001</u>
Výměra [m ²]:	3521
Typ parcely:	Parcela katastru nemovitostí
Mapový list:	DKM
Určení výměry:	Graficky nebo v digitalizované mapě
Způsob využití:	ostatní komunikace
Druh pozemku:	ostatní plocha



Vlastníci, jiní oprávnění

Vlastnické právo	Podíl
Město Hlinsko, Poděbradovo náměstí 1, 53901 Hlinsko	

Způsob ochrany nemovitosti

Název
chráněná krajinná oblast - II.-IV.zóna

Seznam BPEJ

Parcela nemá evidované BPEJ.

Omezení vlastnického práva

Typ
Věcné břemeno (podle listiny)
Věcné břemeno užívání

Jiné zápisy

Nejsou evidovány žádné jiné zápisy.

Řízení, v rámci kterých byl k nemovitosti zapsán cenový údaj

Nemovitost je v územním obvodu, kde státní správu katastru nemovitostí ČR vykonává Katastrální úřad pro Pardubický kraj, Katastrální pracoviště Chrudim

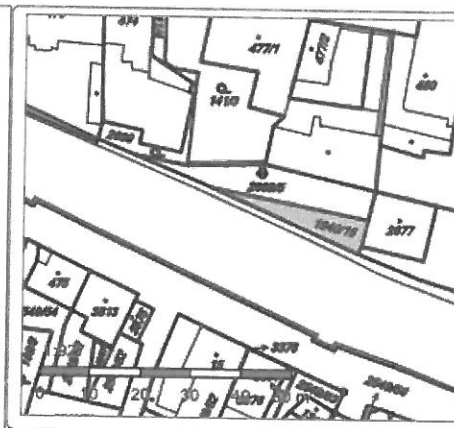
Zobrazené údaje mají informativní charakter. Platnost k 12.05.2020 11:00:01.

© 2004 - 2020 Český úřad zeměměřický a katastrální, Pod sídlištěm 1800/9, Kobylisy, 18211 Praha 8
Podání určená katastrálním úřadům a pracovištím zasílejte přímo na jejich e-mail adresu.

Verze aplikace: 5.6.2 build 0

Informace o pozemku

Parcelní číslo:	1940/15
Obec:	Hlinsko [571393]
Katastrální území:	Hlinsko v Čechách [639303]
Číslo LV:	5672
Výměra [m ²]:	108
Typ parcely:	Parcela katastru nemovitostí
Mapový list:	DKM
Určení výměry:	Ze souřadnic v S-JTSK
Způsob využití:	ostatní komunikace
Druh pozemku:	ostatní plocha



Vlastníci, jiní oprávnění

Vlastnické právo	Podíl
Atelier - S, a.s., Ofenda 10, 53901 Mrákotín	

Způsob ochrany nemovitosti

Název
chráněná krajinná oblast - II.-IV.zóna

Seznam BPEJ

Parcela nemá evidované BPEJ.

Omezení vlastnického práva

Nejsou evidována žádná omezení.

Jiné zápisy

Nejsou evidovány žádné jiné zápisy.

Řízení, v rámci kterých byl k nemovitosti zapsán cenový údaj

Nemovitost je v územním obvodu, kde státní správu katastru nemovitostí ČR vykonává Katastrální úřad pro Pardubický kraj, Katastrální pracoviště Chrudim

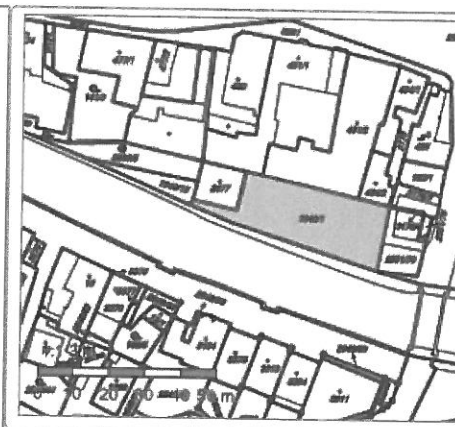
Zobrazené údaje mají informativní charakter. Platnost k 12.05.2020 11:00:01.

© 2004 - 2020 Český úřad zeměměřický a katastrální, Pod sídlištěm 1800/9, Kobyličky, 18211 Praha 8
Podání určená katastrálním úřadům a pracovištím zasílejte přímo na jejich e-mail adresu.

Verze aplikace: 5.6.2 build 0

Informace o pozemku

Parcelní číslo:	1940/1
Obec:	Hlinsko [571393]
Katastrální území:	Hlinsko v Čechách [639303]
Číslo LV:	4009
Výměra [m ²]:	726
Typ parcely:	Parcela katastru nemovitostí
Mapový list:	DKM
Určení výměry:	Ze souřadnic v S-JTSK
Způsob využití:	manipulační plocha
Druh pozemku:	ostatní plocha



Vlastníci, jiní oprávnění

Vlastnické právo	Podíl
Jednota, spotřební družstvo Hlinsko, Tylovo náměstí 272, 53929 Hlinsko	

Způsob ochrany nemovitosti

Název
chráněná krajinná oblast - II.-IV.zóna

Seznam BPEJ

Parcela nemá evidované BPEJ.

Omezení vlastnického práva

Nejsou evidována žádná omezení.

Jiné zápisy

Nejsou evidovány žádné jiné zápisy.

Řízení, v rámci kterých byl k nemovitosti zapsán cenový údaj

Nemovitost je v územním obvodu, kde státní správu katastru nemovitostí ČR vykonává [Katastrální úřad pro Pardubický kraj, Katastrální pracoviště Chrudim](#)

Zobrazené údaje mají informativní charakter. Platnost k 12.05.2020 11:00:01.

© 2004 - 2020 [Český úřad zeměměřický a katastrální](#), Pod sídlištěm 1800/9, Kobylisy, 18211 Praha 8
Podání určená katastrálními úřady a pracovišti zasílejte přímo na jejich e-mail adresu.

Verze aplikace: 5.6.2 build 0